

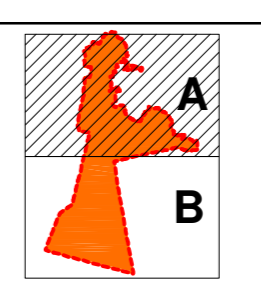
LEYENDA:
DELIMITACIONES:
 - - - LÍMITE DEL NÚCLEO
 - - - LÍMITE DE ESTUDIO

COSTAS:
 - - - LÍMITE SERVIDUMBRE DE PROTECCIÓN
 - - - LÍMITE SERVIDUMBRE DE TRÁNSITO
 DESLINDE DOMINIO PÚBLICO TERRESTRE Y MOJONES

ALINEACIONES EXTERIOR-INTERIOR
 - - - MANZANA
 - - - COTA RASANTE

PLANTA TIPO
 - - - ALINEACIÓN OFICIAL
 - - - EJE DE CALLE
 - - - ALINEACIÓN OFICIAL
 - - - PARCELA

SECCIÓN TIPO
 - - - PARCELA
 - - - LÍMITE DE PARCELA
 - - - LÍMITE DE PARCELA
 D DISTANCIA ENTRE ALINEACIONES

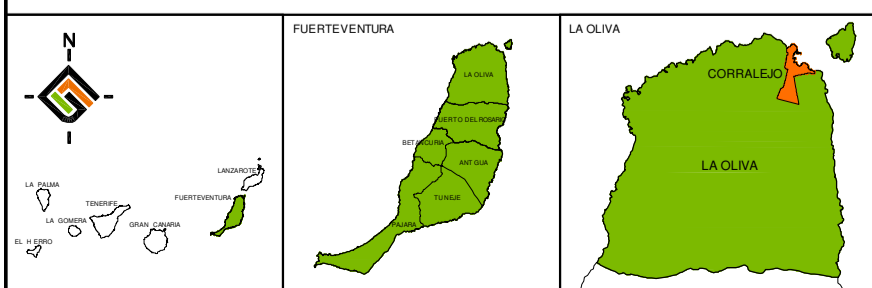
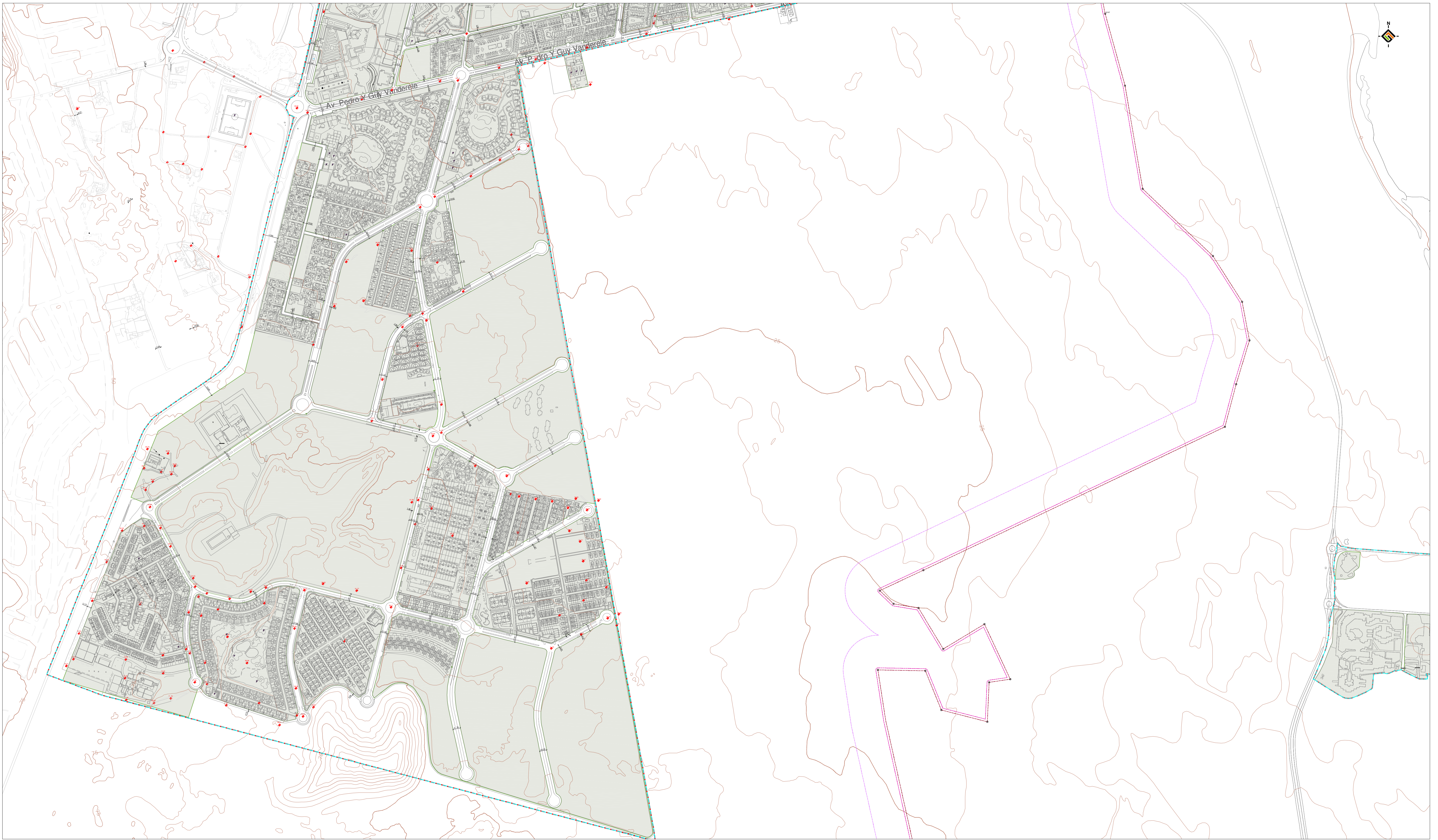


PLAN DE MODERNIZACIÓN, MEJORA E INCREMENTO DE LA COMPETITIVIDAD DE
CORRALEJO, LA OLIVA, FUERTEVENTURA
 PLANO: ESTADO Y CAPACIDAD DE LAS INFRAESTRUCTURAS Y SERVICIOS - SISTEMA VIARIO
ALINEACIONES EXTERIOR-INTERIOR

FECHA: SEPTIEMBRE 2011
 ESCALA: 1 : 5.000
 Nº PLANO: **7.2.A**

REDACTOR:
 EQUIPO TÉCNICO DE
 GESPLAN

EXCMO. AYUNTAMIENTO DE LA OLIVA
 GOBIERNO DE LAS CAÑAS

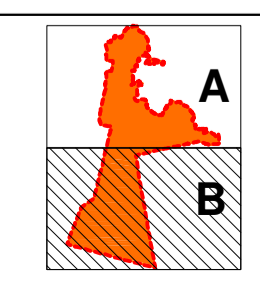
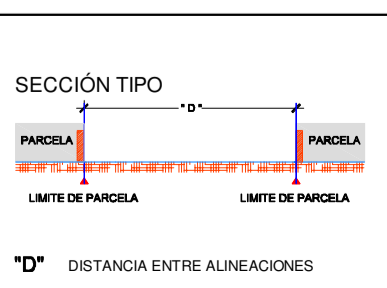
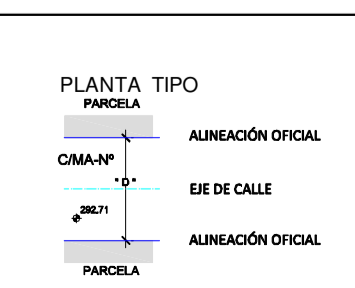


LEYENDA:
DELIMITACIONES:
 - - - LIMITE DEL NÚCLEO
 - - - LIMITE DE ESTUDIO

COSTAS
 M-106
 M-107

LIMITE SERVIDUMBRE DE PROTECCIÓN
 LIMITE SERVIDUMBRE DE TRÁNSITO
 DESLINDE DOMINIO PÚBLICO TERRESTRE Y MOJONES

ALINEACIONES EXTERIOR-INTERIOR
 MANZANA
 COTA RASANTE



PLAN DE MODERNIZACIÓN, MEJORA E INCREMENTO DE LA COMPETITIVIDAD DE
CORRALEJO, LA OLIVA, FUERTEVENTURA
 PLANO: ESTADO Y CAPACIDAD DE LAS INFRAESTRUCTURAS Y SERVICIOS - SISTEMA VIARIO
ALINEACIONES EXTERIOR-INTERIOR

REDACTOR:
EQUIPO TÉCNICO DE GESPLAN

FECHA: **SEPTIEMBRE 2011**
 ESCALA: **1 : 5.000**
 Nº PLANO: **7.2.B**

EXCMO. AYUNTAMIENTO DE LA OLIVA
 Gobierno de Canarias